

Trois parcours au choix

Départ et arrivée : Bourg-en-Bresse, place de la Grenette (théâtre)
jumelé avec la Journée de l'écomobilité

Sur les 3 parcours, essayez les nouveaux services de mobilité de notre territoire :
Rubis'Vélo (vélos en libre-service en ville)
Rubis'Plus (transport à la demande partout)

Montrevel

Étapes à Attignat (Fête des Foulées du Château) et Montrevel (Ferme du Sougey)
Une étape est à 1500m de la grand-route

Treffort

Étapes à St Etienne du Bois (Parcours-Aventure de la Bresse) et à Treffort (Caveau du Revermont)

Neuille-les-Dames

Étapes à Buellas (Bouchon Bressan) et à Neuville (Centre équestre de Neuville)
Une étape est à 1600m de la grand-route

Version mise à jour le 16/09/2019

Montrevel

Étapes :

- Attignat – Fête des Foulées du Château (voir carte 2)
- Montrevel – Ferme du Sougey (voir carte 3)

Distance : 39 km

Temps de parcours

- en voiture de porte à porte : 83 minutes
- en écomobilité : 140 minutes – c’est le ‘temps de référence’ – essayez de faire mieux
- temps maximum pour le classement du prix de la transition : 154 minutes

Moyens de transport

Autostop – Utilisez de préférence les arrêts d’autostop installés le long du parcours (voir cartes)

Transports publics (voir conditions page 10)

- Autocar – Ligne Rubis 150 (Bourg-Romenay) - pas de desserte utilisable pour la course
- Bus urbain
 - o Ligne Rubis 5A – Carré Amiot à 13h30, 14h et 14h30 vers La Neuve et Hôpital Fleyriat
 - o Ligne Rubis 5B – Hôpital Fleyriat à 15h16, 15h45 et 16h30 vers Carré Amiot
- Transport à la demande
 - o Rubis’Plus départ de Bourg - Carré Amiot à 14h30 vers Montrevel ou Attignat
 - o Rubis’Plus arrivée à Bourg - pas de desserte utilisable pour la course

Deux-roues (voir conditions page 10)

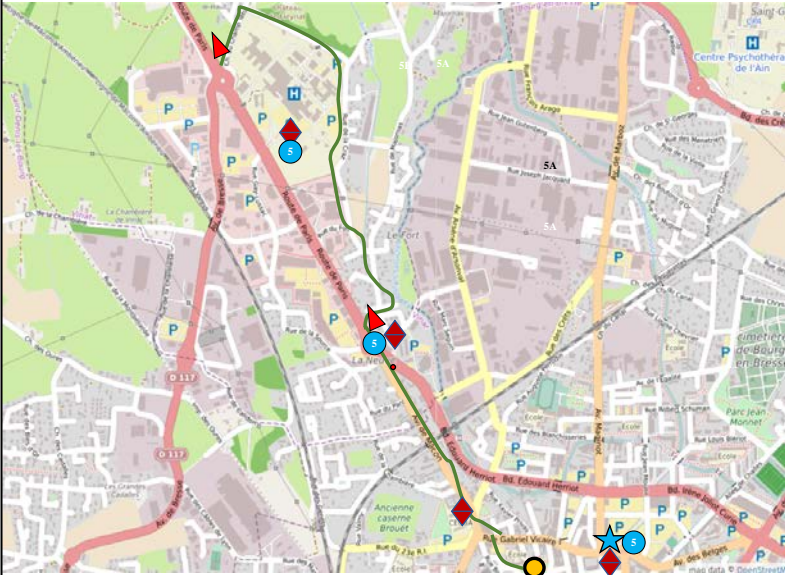
- Amenez votre vélo, trottinette, etc.
- Retenez un vélo à ‘La Station’ (ou un vélo à assistance électrique) – retirez et rendez le vélo au stand de la course
- Inscrivez-vous à Rubis’Vélo et retirez et rendez un vélo en libre-service dans une des stations du parcours (Université, La Neuve, Fleyriat)

Nombre d’équipes maximum : 10

Difficultés

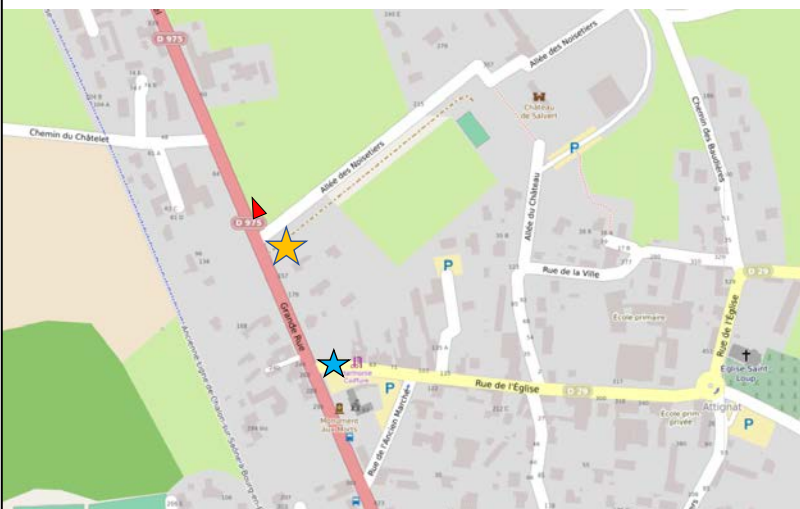
- Attention : circulation intense et rapide au rond-point de Fleyriat
- À l’étape d’Attignat, il y a une fête et une course à pied, ne gênez pas les coureurs
- Attention : la route D975 est coupée et déviée à Montrevel (voir carte 3)
- L’étape de la ferme du Sougey est à 1600 m quand on quitte la route à grande circulation (déviation de la D975)
- Peu d’arrêts d’autostop sécurisés à Attignat et Montrevel. Soyez prudent.

Montrevel – Carte 1 (Sortie d'agglomération)



- Départ/arrivée, vélos de La Station
- ◆ Rubis'Vélo
- ▲ Arrêt d'autostop et verrouillage vélos
- Itinéraire cycliste
- Arrêt transports urbains et n° de ligne
- ★ Rubis'Plus - transport à la demande

Montrevel – Carte 2 (Attignat)



- ★ Étape à la Fête des Foulées du Château
- ▲ Arrêt autostop
- ★ Rubis'Plus - transport à la demande

Montrevel – Carte 3 (Ferme du Sougey)



Treffort (Val Revermont)

Étapes :

- St Etienne du Bois – Parcours Aventure de la Bresse (voir carte 2)
- Treffort – Caveau du Revermont (voir carte 3)

Distance : 36 km

Temps de parcours

- en voiture de porte à porte : 71 minutes
- en écomobilité : 117 minutes – c'est le 'temps de référence' – essayez de faire mieux
- temps maximum pour le classement du prix de la transition : 129 minutes

Moyens de transport

Autostop – Utilisez de préférence les arrêts d'autostop installés le long du parcours (voir cartes)

Transports publics (voir conditions page 10)

- Autocar – Ligne JuraGo Bourg-Lons le Saulnier - pas de desserte utilisable pour la course

- Bus urbain
 - o Ligne Rubis 2 – Carré Amiot 13h15 13h30 13h45 14h00 14h15 14h30 14h45 vers Alimentec
 - o Ligne Rubis 2 – Alimentec 15h06 15h21 15h36 15h51 16h06 16h21 16h36 vers Carré Amiot
- Transport à la demande
 - o Rubis'Plus départ de Bourg - Carré Amiot à 14h55 vers St Etienne du Bois et Treffort
 - o Rubis'Plus arrivée à Bourg - pas de desserte utilisable pour la course

Deux-roues (voir conditions page 10)

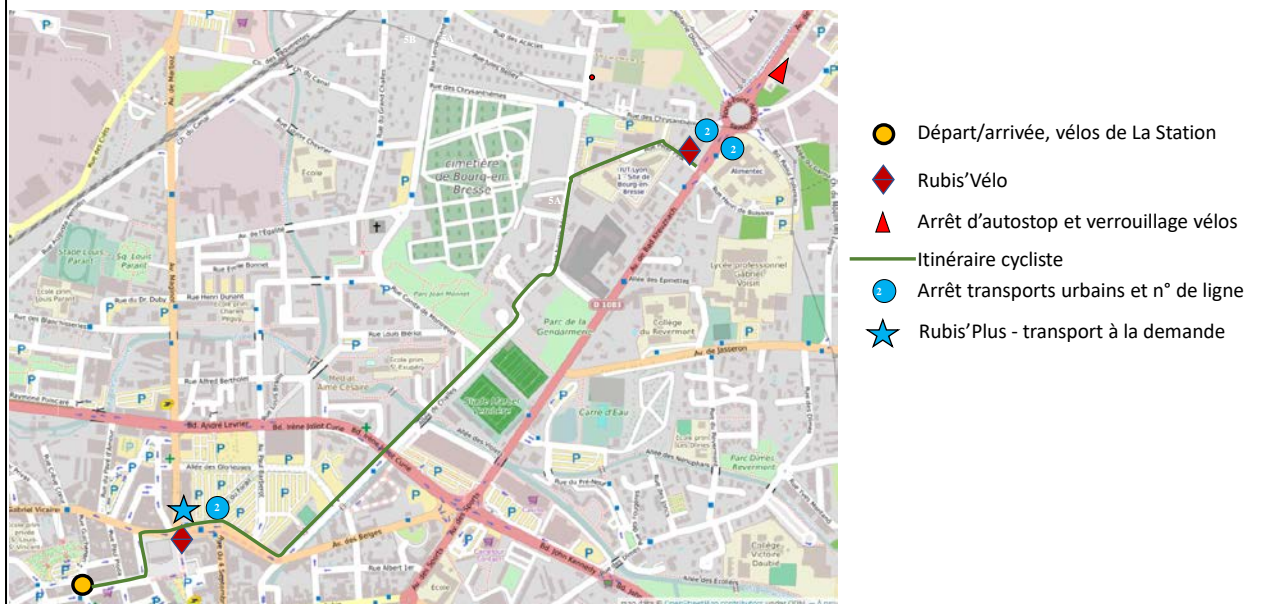
- Amenez votre vélo, trottinette, etc.
- Retenez un vélo à 'La Station' (ou un vélo à assistance électrique) – retirez et rendez le vélo au stand de la course
- Inscrivez-vous à Rubis'Vélo et retirez et rendez un vélo en libre-service dans une des stations du parcours (Carré Amiot, Alimentec)

Nombre d'équipes maximum : 10

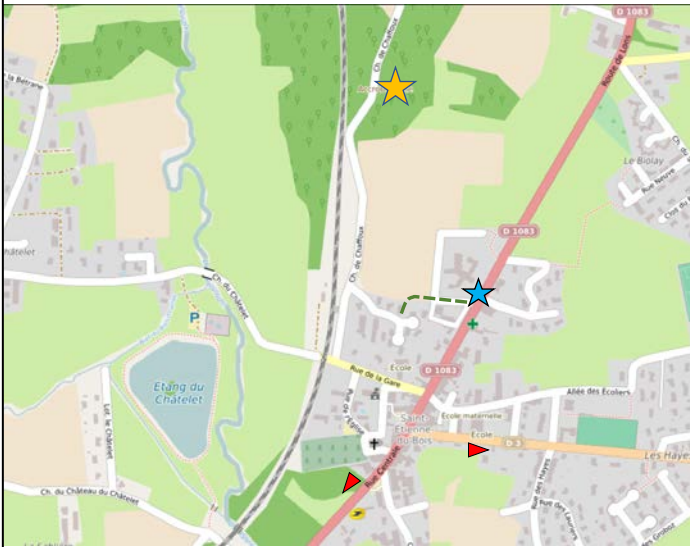
Difficultés





- L'étape du Parcours Aventure de la Bresse est à 800 m de la grand-route

Treffort – Carte 1 (Sortie d'agglomération)

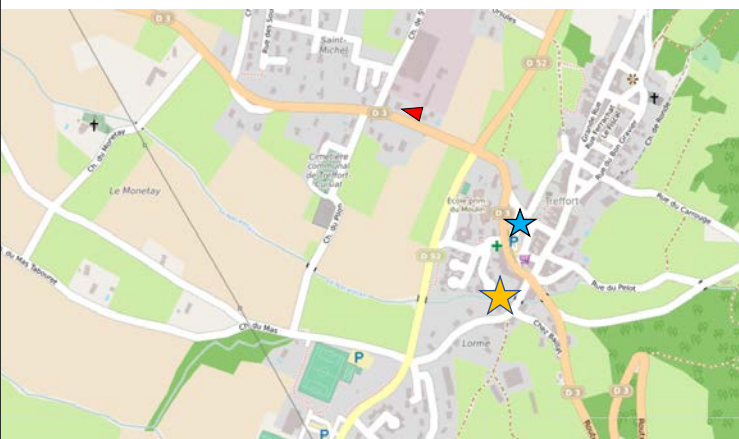





Treffort – Carte 2 (St Etienne du Bois)



-  Étape au Parcours Aventure de la Bresse
-  Arrêt autostop
-  Rubis'Plus - transport à la demande
-  Chemin piéton

Treffort – Carte 3 (Treffort)



-  Étape au Caveau du Revermont
-  Arrêt autostop
-  Rubis'Plus - transport à la demande

Neuville-les-Dames

Étapes :

- Corgenon (commune de Buellas) – Bar Restaurant Bouchon Bressan (voir carte 2)
- Neuville les Dames – Centre équestre de Neuville (voir carte 3)

Distance : 40 km

Temps de parcours

- en voiture de porte à porte : 70 minutes
- en écomobilité : 144 minutes – c'est le 'temps de référence' – essayez de faire mieux
- temps maximum pour le classement du prix de la transition : 158 minutes

Moyens de transport

Autostop – Utilisez de préférence les arrêts d'autostop installés le long du parcours (voir cartes)

Transports publics (voir conditions page 10)

- Autocar
 - o Ligne Car'Ain 119 (Bourg-Villefranche) – Carré Amiot à 14h09 et Gare SNCF à 14h19 vers Corgenon et Neuville
 - o Ligne Car'Ain 119 (Villefranche-Bourg) – Neuville à 15h12 vers Corgenon, Gare SNCF et Carré Amiot
- Bus urbain
 - o Ligne Rubis 4 – Préfecture à 13h33 14h09 14h48 vers Le Mail et St Denis (Flèches)
 - o Ligne Rubis 4 – St Denis (Flèches) à 15h12 15h56 16h26 vers Le Mail et Préfecture
- Transport à la demande
 - o Rubis'Plus départ de Bourg – pas de desserte utilisable pour la course
 - o Rubis'Plus depuis Corgenon - arrivée à Bourg - Gare SNCF à 16h45 et Carré Amiot à 16h50

Deux-roues (voir conditions page 10)

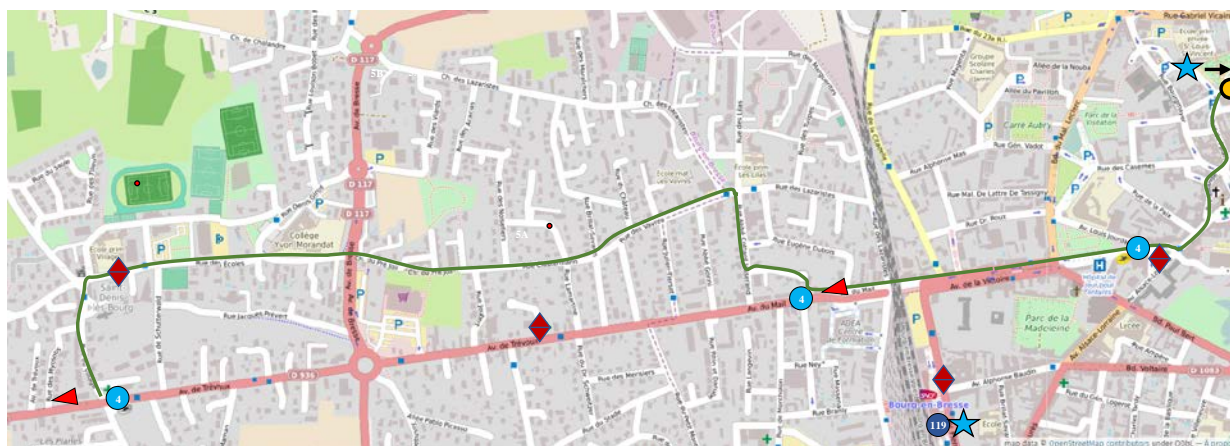
- Amenez votre vélo, trottinette, etc.
- Retenez un vélo à 'La Station' (ou un vélo à assistance électrique) – retirez et rendez le vélo au stand de la course
- Inscrivez-vous à Rubis'Vélo et retirez et rendez un vélo en libre-service dans une des stations du parcours (Carré Amiot, Préfecture, St Denis/Printemps, St Denis/Mairie)








Nombre d'équipes maximum : 10

Difficultés

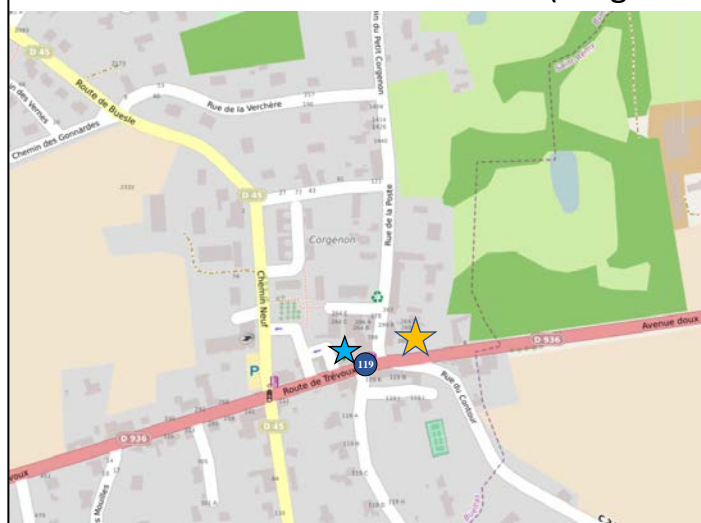
- L'étape du Centre équestre est à 900 m de la route de Thoissey et à 1800 m du centre de Neuville




Neuville – Carte 1 (Sortie d'agglomération)



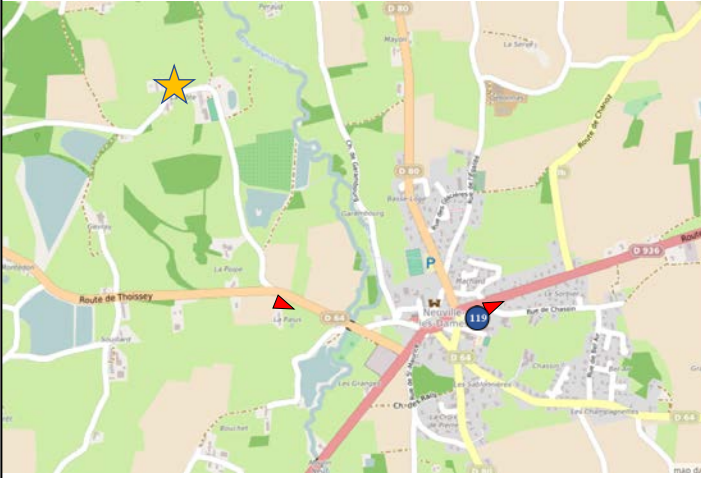
- | | | | |
|---|--|---|---|
|  | Départ/arrivée, vélos de La Station |  | Arrêt transports urbains et n° de ligne |
|  | Rubis'Vélo |  | Rubis'Plus - transport à la demande |
|  | Arrêt d'autostop et verrouillage vélos |  | Arrêt ligne Bourg-Villefranche |
|  | Itinéraire cycliste | | |

Neuville – Carte 2 (Corgenon)



- | | |
|--|--|
|  | Étape au Bouchon Bressan |
|  | Rubis'Plus - transport à la demande |
|  | Arrêt ligne Bourg-Villefranche |
| | Pas d'arrêt d'autostop
Utilisez les arrêts de car |

Neuville – Carte 3 (Centre équestre)



Étape au Centre équestre)



Arrêt autostop



Arrêt ligne Bourg-Villefranche

Conditions d'utilisation des moyens de transport

J'utilise au moins deux moyens de transport différents (ex : notre équipe ne fait pas tout le parcours à vélo)

Transports publics

Mon utilisation des transports publics est gratuite dans le cadre de la course. Merci ☺ aux partenaires de l'événement.

Bus urbains

Au stand de la course, je demande des cartes d'accès gratuites pour mon équipe. Elles contiennent un abonnement 'journée'.

Rubis'Plus – Transport à la demande

Je réserve notre transport au 04 57 38 37 01. C'est à faire au plus tard deux heures à l'avance mais de préférence la veille ou même plus tôt car le nombre de places est limité. Je reçois un courriel avec le détail des horaires du trajet.

Au stand de la course, je demande des cartes d'accès gratuites pour mon équipe. Elles contiennent un abonnement 'journée'.

Car'Ain (parcours de Neuville)

Au stand de la course, je demande des tickets gratuits pour mon équipe

Deux-roues

Si j'utilise un deux-roues pour sortir de la ville, je peux le déposer et le cadenas à l'un des arrêts d'autostop de la course : La Neuve, Fleyriat, Alimentec, Le Mail, St Denis (voir cartes). Je le reprendrai au retour.

Engin personnel

J'amène mon propre deux-roues. Mon équipier.e fait pareil ou adopte une des autres formules qui suivent.

Vélos de La Station

Je réserve un vélo ou un vélo à assistance électrique à La Station en appelant le 04 74 45 05 30 (l'agence est située à côté de la Gare). Je le fais à l'avance car le nombre de vélos est limité. Le jour de la course, je récupère mon vélo à côté du point de départ (stand de La Station sur le Village de l'écomobilité). Je verse une caution mais le prêt du vélo est gratuit.

Rubis'Vélo

Je m'inscris en ligne à l'avance avec l'application Rubis'Vélo. Je donne mon numéro de carte bancaire et mon adresse de courriel pour créer mon compte. Mon compte restera ouvert toute l'année.

Je retire un vélo à l'aide de l'application dans l'une des stations du parcours (voir cartes). Attention ! C'est dans la limite des vélos disponibles.

Mon compte est débité de 1,30 € par trajet + 1 € par heure au-delà de la première heure.

À l'arrivée de la course, je donne l'adresse de courriel et le numéro de téléphone utilisés lors de mon inscription. Le trajet m'est alors remboursé.